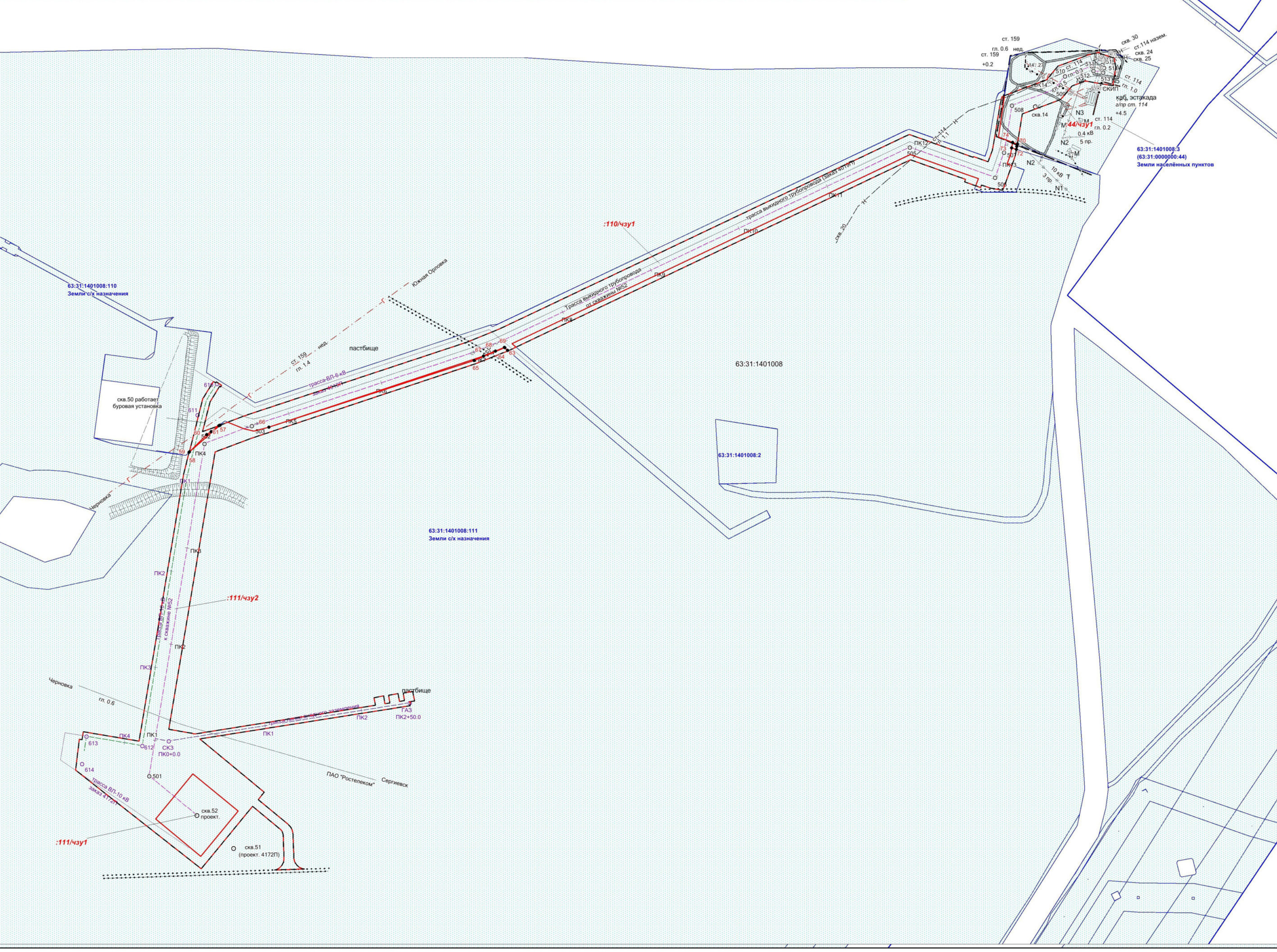
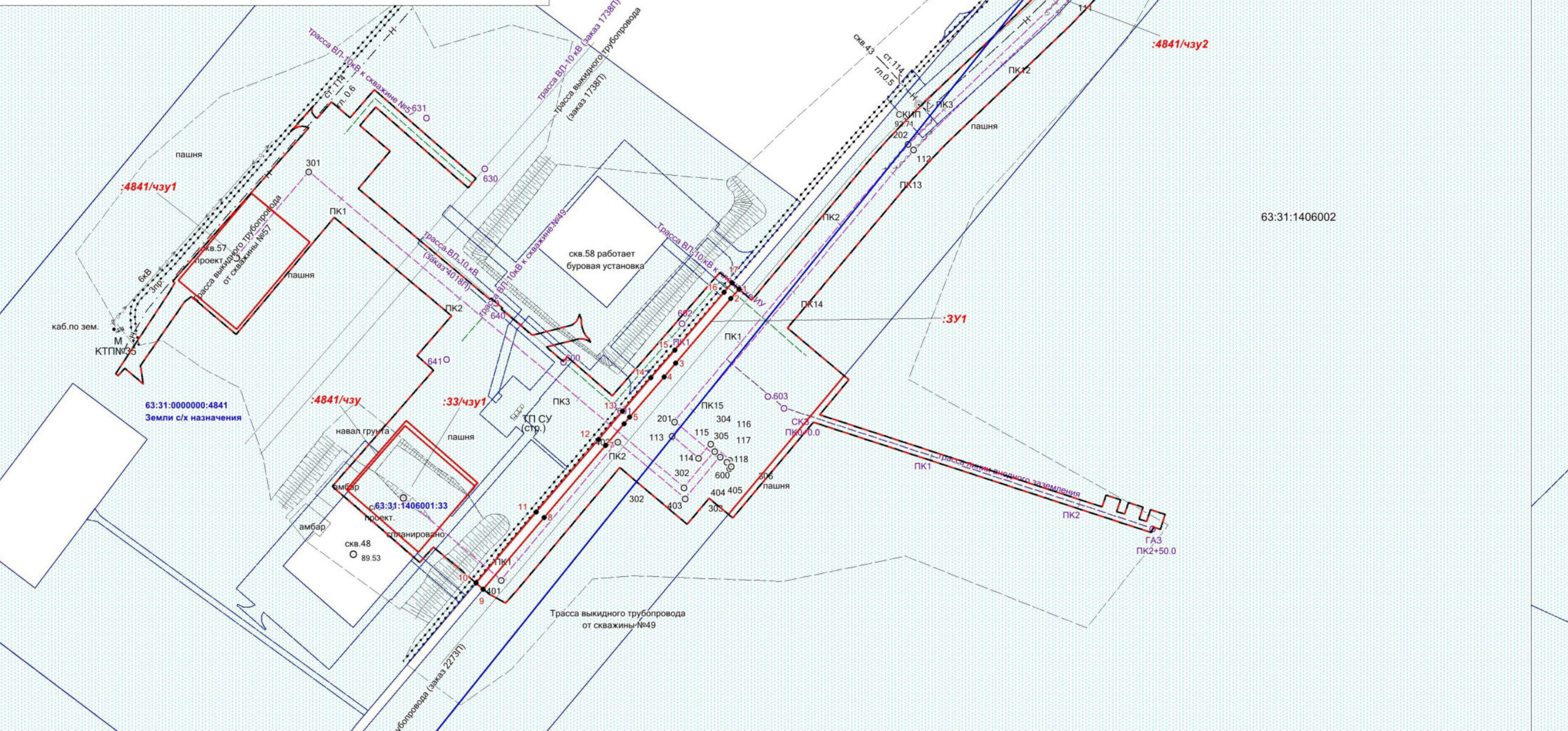
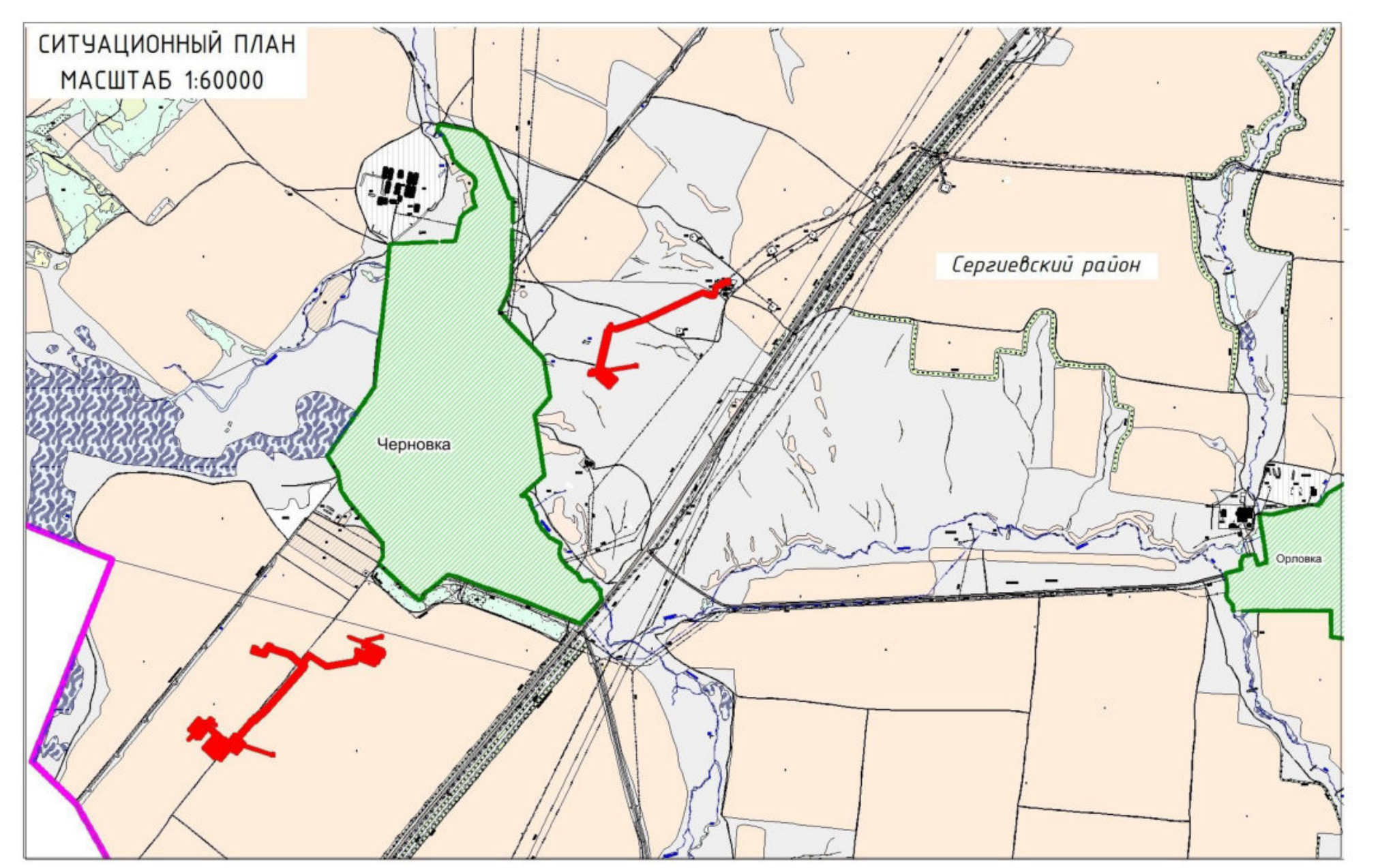
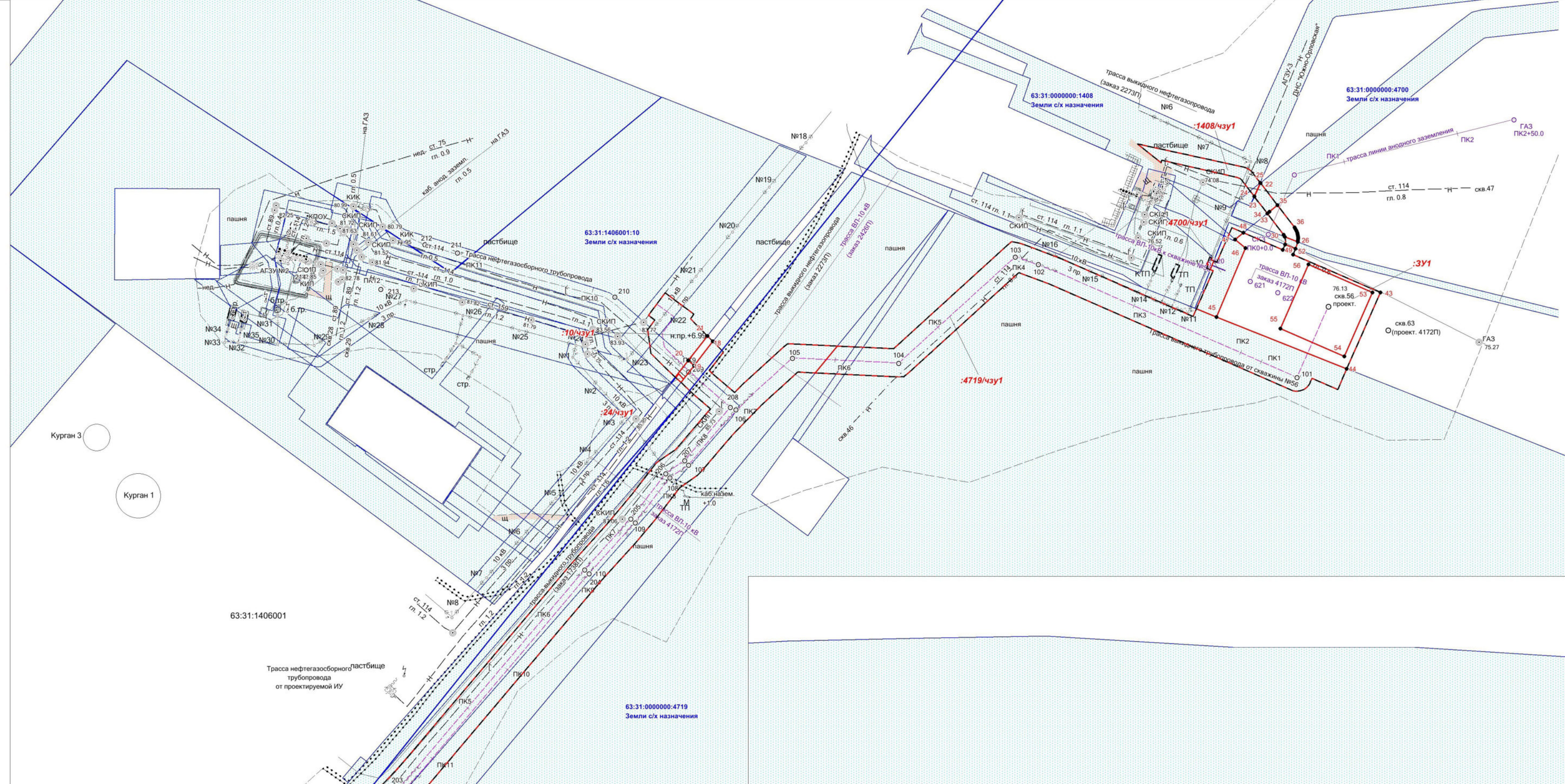


ПРОЕКТ МЕЖЕВАНИЯ ТЕРРИТОРИИ. МАТЕРИАЛЫ ПО ОСНОВАНИЮ  
 для строительства объекта АО "Самаранефтегаз": "Сбор нефти и газа со скважины №№ 49, 52, 56, 57 Южно-Орловского месторождения",  
 на территории муниципального района Сергиевский в границах сельского поселения Черновка

№	Кординаты	Углы	Длина	Направление
1	5 941 000.00	90.00	1.00	0.00
2	5 941 000.00	90.00	1.00	0.00
3	5 941 000.00	90.00	1.00	0.00
4	5 941 000.00	90.00	1.00	0.00
5	5 941 000.00	90.00	1.00	0.00
6	5 941 000.00	90.00	1.00	0.00
7	5 941 000.00	90.00	1.00	0.00
8	5 941 000.00	90.00	1.00	0.00
9	5 941 000.00	90.00	1.00	0.00
10	5 941 000.00	90.00	1.00	0.00
11	5 941 000.00	90.00	1.00	0.00
12	5 941 000.00	90.00	1.00	0.00
13	5 941 000.00	90.00	1.00	0.00
14	5 941 000.00	90.00	1.00	0.00
15	5 941 000.00	90.00	1.00	0.00
16	5 941 000.00	90.00	1.00	0.00
17	5 941 000.00	90.00	1.00	0.00
18	5 941 000.00	90.00	1.00	0.00
19	5 941 000.00	90.00	1.00	0.00
20	5 941 000.00	90.00	1.00	0.00
21	5 941 000.00	90.00	1.00	0.00
22	5 941 000.00	90.00	1.00	0.00
23	5 941 000.00	90.00	1.00	0.00
24	5 941 000.00	90.00	1.00	0.00
25	5 941 000.00	90.00	1.00	0.00
26	5 941 000.00	90.00	1.00	0.00
27	5 941 000.00	90.00	1.00	0.00
28	5 941 000.00	90.00	1.00	0.00
29	5 941 000.00	90.00	1.00	0.00
30	5 941 000.00	90.00	1.00	0.00
31	5 941 000.00	90.00	1.00	0.00
32	5 941 000.00	90.00	1.00	0.00
33	5 941 000.00	90.00	1.00	0.00
34	5 941 000.00	90.00	1.00	0.00
35	5 941 000.00	90.00	1.00	0.00
36	5 941 000.00	90.00	1.00	0.00
37	5 941 000.00	90.00	1.00	0.00
38	5 941 000.00	90.00	1.00	0.00
39	5 941 000.00	90.00	1.00	0.00
40	5 941 000.00	90.00	1.00	0.00
41	5 941 000.00	90.00	1.00	0.00
42	5 941 000.00	90.00	1.00	0.00
43	5 941 000.00	90.00	1.00	0.00
44	5 941 000.00	90.00	1.00	0.00
45	5 941 000.00	90.00	1.00	0.00
46	5 941 000.00	90.00	1.00	0.00
47	5 941 000.00	90.00	1.00	0.00
48	5 941 000.00	90.00	1.00	0.00
49	5 941 000.00	90.00	1.00	0.00
50	5 941 000.00	90.00	1.00	0.00
51	5 941 000.00	90.00	1.00	0.00
52	5 941 000.00	90.00	1.00	0.00
53	5 941 000.00	90.00	1.00	0.00
54	5 941 000.00	90.00	1.00	0.00
55	5 941 000.00	90.00	1.00	0.00
56	5 941 000.00	90.00	1.00	0.00
57	5 941 000.00	90.00	1.00	0.00
58	5 941 000.00	90.00	1.00	0.00
59	5 941 000.00	90.00	1.00	0.00
60	5 941 000.00	90.00	1.00	0.00
61	5 941 000.00	90.00	1.00	0.00
62	5 941 000.00	90.00	1.00	0.00
63	5 941 000.00	90.00	1.00	0.00
64	5 941 000.00	90.00	1.00	0.00
65	5 941 000.00	90.00	1.00	0.00
66	5 941 000.00	90.00	1.00	0.00
67	5 941 000.00	90.00	1.00	0.00
68	5 941 000.00	90.00	1.00	0.00
69	5 941 000.00	90.00	1.00	0.00
70	5 941 000.00	90.00	1.00	0.00
71	5 941 000.00	90.00	1.00	0.00
72	5 941 000.00	90.00	1.00	0.00
73	5 941 000.00	90.00	1.00	0.00
74	5 941 000.00	90.00	1.00	0.00
75	5 941 000.00	90.00	1.00	0.00
76	5 941 000.00	90.00	1.00	0.00
77	5 941 000.00	90.00	1.00	0.00
78	5 941 000.00	90.00	1.00	0.00
79	5 941 000.00	90.00	1.00	0.00
80	5 941 000.00	90.00	1.00	0.00
81	5 941 000.00	90.00	1.00	0.00
82	5 941 000.00	90.00	1.00	0.00
83	5 941 000.00	90.00	1.00	0.00
84	5 941 000.00	90.00	1.00	0.00
85	5 941 000.00	90.00	1.00	0.00
86	5 941 000.00	90.00	1.00	0.00
87	5 941 000.00	90.00	1.00	0.00
88	5 941 000.00	90.00	1.00	0.00
89	5 941 000.00	90.00	1.00	0.00
90	5 941 000.00	90.00	1.00	0.00
91	5 941 000.00	90.00	1.00	0.00
92	5 941 000.00	90.00	1.00	0.00
93	5 941 000.00	90.00	1.00	0.00
94	5 941 000.00	90.00	1.00	0.00
95	5 941 000.00	90.00	1.00	0.00
96	5 941 000.00	90.00	1.00	0.00
97	5 941 000.00	90.00	1.00	0.00
98	5 941 000.00	90.00	1.00	0.00
99	5 941 000.00	90.00	1.00	0.00
100	5 941 000.00	90.00	1.00	0.00



№	Кадастровый номер	Обозначение	Характеристика части	Приобретатель	Категория	Разрешенное использование	Местоположение	Площадь, кв.м.
1	63:31:0000000:4841	-4841/чпу1	под строительство скважины №57	Логачев И.В.	Земли сельскохозяйственного назначения	Для ведения сельскохозяйственной деятельности	Самарская обл., р-н Сергиевский, с/п Черновка	3600
2	63:31:0000000:4841	-4841/чпу2	проектируемая подъездная дорога к площадке скважины № 57, трасса ВЛ-10кВ в скважине №57, трасса ВЛ-10кВ в скважине №49, для обустройства скважины №49, трасса выходящего трубопровода от скважины №49, проектируемая подъездная дорога к площадке ИУ	Логачев И.В.	Земли сельскохозяйственного назначения	Для ведения сельскохозяйственной деятельности	Самарская обл., р-н Сергиевский, с/п Черновка	62240
3	63:31:0000000:4841	-4841/чпу	под строительство скважины №49	земли в собственности Логачев И.В.	Земли сельскохозяйственного назначения	Для ведения сельскохозяйственной деятельности	Самарская обл., р-н Сергиевский, с/п Черновка	254
4	63:31:1406001:33	-33/чпу	под строительство скважины №49	земли в собственности Логачев И.В.	Земли сельскохозяйственного назначения	для целей использования	Самарская обл., р-н Сергиевский, с/п Черновка	3345
5	63:31:0000000:4719	-4719/чпу1	Площадка ИУ, трасса линии выходящего трубопровода, трасса выходящего трубопровода от скважины №56, для обустройства скважины №56	земли ООО Компани БИО-ТОН	Земли сельскохозяйственного назначения	Для ведения сельскохозяйственной деятельности	Самарская область, Сергиевский район	14888
6	63:31:1406001:10	-10/чпу1	Трасса нефтегазоборного трубопровода от проектируемой ИУ, площадка узла приема ОУ на нефтегазоборном трубопроводе	земли в собственности Говарлова А.И.	Земли сельскохозяйственного назначения	Для ведения сельскохозяйственной деятельности	Самарская область, Сергиевский район, в границах бывшего совхоза им. XXIII съезда КПСС (СВК "Черновский") в 3 км юго-западнее с. Черновка, земельный участок расположен в восточной части кадастрового квартала 63:31:1406001	2135
7	63:31:1406001:24	-24/чпу1	Площадка узла приема ОУ на нефтегазоборном трубопроводе, трасса нефтегазоборного трубопровода от проектируемой ИУ	земли Администрации м.р.Сергиевский	Земли сельскохозяйственного назначения	Для строительства объекта ОАО "Самаранефтегаз": "Сбор нефти и газа со скважины №35 Южно-Орловского месторождения"	Самарская область, Сергиевский район, в восточной части кадастрового квартала 63:31:1406001	23
8	63:31:1406002	-3У1	под строительство скважины №56	земли Администрации м.р.Сергиевский	Земли сельскохозяйственного назначения	Для использования	Самарская область, Сергиевский район, сельское поселение Черновка	3600
9	63:31:0000000:4700	-4700/чпу1	Трасса ВЛ-10 кВ в площадке ИУ, Трасса нефтегазоборного трубопровода от проектируемой ИУ	земли Администрации м.р.Сергиевский	Земли сельскохозяйственного назначения	Для строительства объекта ОАО "Самаранефтегаз": Сбор нефти и газа со скважины №№38, 46, 47 Южно-Орловского месторождения	Самарская область, Сергиевский район, на территории сельского поселения Черновка, в западной части кадастрового квартала 63:31:1406001 и северной части кадастрового квартала 63:31:1406002	1634
10	63:31:0000000:1408	-1408/чпу1	проектируемая подъездная дорога к площадке скважины № 56, трасса ВЛ-10кВ в скважине №56	земли Администрации м.р.Сергиевский	Земли сельскохозяйственного назначения	для строительства объекта ОАО "Самаранефтегаз": Сбор нефти и газа со скважины №№ 38, 40 Южно-Орловского месторождения	Сергиевский район, в кадастровых кварталах 63:31:1406001, 63:31:1406002	1118
11	63:31:0000000	-3У1	Трасса выходящего трубопровода от скважины №49, Трасса выходящего трубопровода от скважины №57, Площадка ИУ, проектируемая подъездная дорога к площадке ИУ, Трасса ВЛ-10 кВ в площадке ИУ, для обустройства скважины №56, проектируемая подъездная дорога к площадке ИУ	земли Администрации м.р.Сергиевский	Земли сельскохозяйственного назначения	Трубопроводный транспорт	Самарская область, Сергиевский район, сельское поселение Черновка	7693
12	63:31:1401008:111	-111/чпу1	под строительство скважины №52	земли Администрации м.р.Сергиевский	Земли сельскохозяйственного назначения	Для размещения объектов сельскохозяйственного назначения, находящихся в территориальной зоне Сх1	Самарская область, муниципальный район Сергиевский, сельское поселение Черновка	3600
13	63:31:1401008:111	-111/чпу2	для обустройства скважины №52, проектируемая подъездная дорога к площадке скважины №52, Трасса выходящего трубопровода от скважины №52, Трасса ВЛ-10 кВ в скважине №52, трасса линии выходящего трубопровода	земли Администрации м.р.Сергиевский	Земли сельскохозяйственного назначения	Для размещения объектов сельскохозяйственного назначения, находящихся в территориальной зоне Сх1	Самарская область, муниципальный район Сергиевский, сельское поселение Черновка	27303
14	63:31:1401008:110	-110/чпу1	проектируемая подъездная дорога к площадке скважины № 52, Узел приема ОУ на выходящем трубопроводе от скважины №52, Трасса ВЛ-10 кВ в скважине №52	земли Администрации м.р.Сергиевский	Земли сельскохозяйственного назначения	объект Сбор нефти и газа со скважины № 50 Южно-Орловского месторождения	Самарская область, муниципальный район Сергиевский, сельское поселение Черновка	17717
15	63:31:0000000:44 (63:31:1401008:3)	-44/чпу1	Трасса выходящего трубопровода от скважины №52	земли РФ	Земли населенных пунктов	Для эксплуатации Южно-Орловского месторождения нефти	Самарская область, муниципальный район Сергиевский, сельское поселение Черновка, в 3-х км северо-восточнее с. Черновка на землях СВК "Черновский"	3670

**Условные обозначения:**

- "черная линия"
- граница зоны планируемого размещения линейных объектов
- проектируемый выходящий трубопровод
- проектируемая ВЛ-6 кВ
- проектируемая линия ГАЗ
- существующий нефтепровод
- существующий ВЛ-6 кВ
- существующий газопровод

□ - граница земельного участка, сведения о которой содержатся в ЕПР

□ - граница кадастрового квартала

ООО «Самаранефтегаз»

Имя: Кузьмина И.В.  
 Подпись: Кузьмина И.В.  
 М.П. отделе: Кузьмина И.В.

4161Н "Сбор нефти и газа со скважины №№ 49, 52, 56, 57 Южно-Орловского месторождения", на территории муниципального района Сергиевский в границах сельского поселения Черновка

Проект межевания территории  
 Графическая часть

Чертеж межевания территории  
 Масштаб 1:2000

Страна: П  
 Лист: 1  
 Листов: 1

ООО «Самаранефтегаз»  
 Формат А0